

Научно-исследовательская работа

Предмет

Краеведение

РЕКА ОХОТА - НАЧАЛО ИСТОРИИ ДАЛЬНЕГО ВОСТОКА

Выполнили:

Гаврилова Марина Евгеньевна

учащаяся 7 класса

Шатемирова Айгерим Равшанбековна

учащаяся 5 класса

МБОУ Тазовская СОШ,

Россия, ЯНАО пос. Тазовский

Руководитель:

Семенова Ольга Сергеевна

Педагог дополнительного образования,

МБОУ Тазовская СОШ,

Россия, ЯНАО пос. Тазовский

Введение

Наш школьный научно-исследовательский центр наукоёмкого инновационного обучения (НИЦНИО) уделяет большое внимание исследованиям, связанным с историческим прошлым нашей Тазовской, бывшей Мангазейской, северной землей. Через наш северный край проследовали в Якутск и далее многие первооткрыватели Сибири и Дальнего Востока. Интерес изучения истории связан с резким изменением климата в начале и в середине 17 века, что нашло отражение в походах российских первооткрывателей Сибири, Чукотки и Дальнего Востока. Исследуя историю Семёна Дежнёва, мы обратили внимание на пересечение событий связанных с сухопутным походом группы казаков Андрея Горелого из отряда Михаила Студухина и морскими исследованиями Дальнего Востока Иваном Москвитиным. Стало очень интересно почему море называли Охотским?

Многие знают, море получило название от реки Охота. Но тогда откуда у реки такое название? Почему ее не называли Светлой, Красивой, Белой, как всегда называют реки по их природным качествам? Но почему, так просто, Охота? Кто охотился на этой реке? Какая природная, климатическая или географическая причина стала определяющим для названия реки, моря и Дальневосточного административного центра прошлых столетий города Охотска?

Попробуем разобраться в этих, на первый взгляд, простых вопросах нашей Российской истории.

Цель и задачи исследования.

Основная цель работы – исследование происхождения названия реки Охота и реконструкция первого «косого Охотского острожка».

Задачи исследования:

1. По известным историческим материалам уточнить кому принадлежало первенство названия реки Охота.
2. Исследовать климатические причины похода отряда Андрея Горелого из Оймякона к Ламскому (Охотскому) морю.
3. Реконструировать Охотский (косой) острожек.

4. Сделать выводы по исследовательской работе.

Основная часть

По предварительно собранной информации, нам стало известно, что 1642 году вдоль побережья Ламского (Охотским оно станет позже) моря прошла морская экспедиция Ивана Москвитина. В это же время Михаил Стадухин в начале 1642 года отправляет с Оймякона небольшой отряд во главе с казаком Андреем Горелым на юго-восток на «Ламунские вершины».

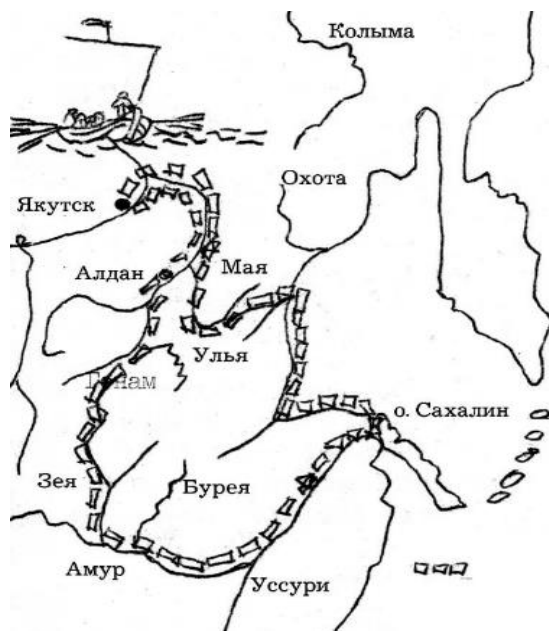


Фото 1. Карта экспедиции И. Москвитина.

Из книги Льва Демина «Семен Дежнев» [3]. «И вот начальник отряда (Михаил Стадухин) принимает решение снарядить несколько казаков во главе с Андреем Горелым на «Ламунские вершины». Перед Горелым ставились разведывательные цели, сбор сведений о новых неизведанных землях и захват аманатов из необъясченных племен».

Ситуация основного отряда Михаила Стадухина была несколько критична в том смысле, что находясь на полюсе холода Оймяконе, отряд не мог собрать необходимого «ясачного сбора» - налога с тех племен, которые проживали в той местности. Поход группы Горелого мог бы решить основную проблему сбора пушнины. Пожалуй, это основная причина выхода группы Горелого на «горное

плато, простиравшееся к югу от Оймякона, которое пересекало в широтном направлении Верхоянский хребет» [3].

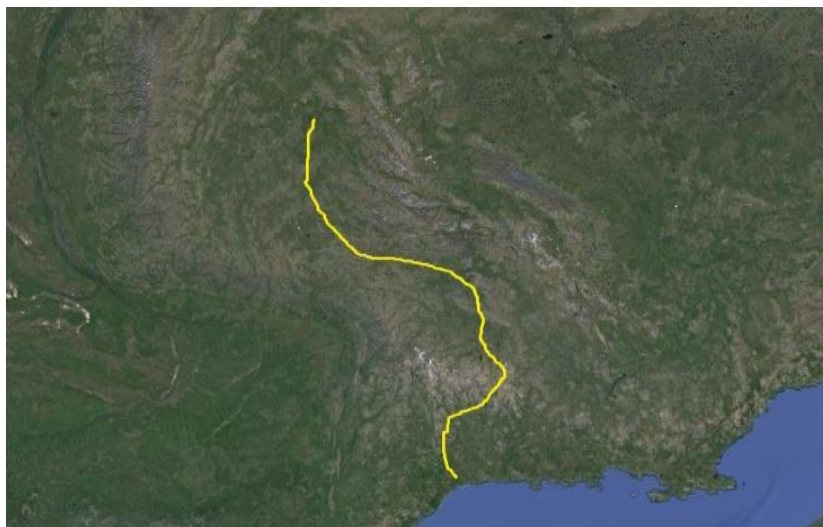


Фото 2. Маршрут отряда Андрея Горелого из Оймякона к Ламскому (Охотскому) морю 1642 г.

«Отряд Горелого вышел в долину реки Охоты, немного не дошел до Охотского побережья, едва не встретившись с отрядом Ивана Москвитина. Их разделял всего лишь двух-трехдневный переход. Но дальнейшему продвижению Андрея Горелого и его спутников к морю помешали враждебные действия эвенов. Все же поход Горелого нельзя считать неудачным. Казаки открыли новые земли, через которые можно выйти к Ламскому (Охотскому) морю» [3].

И так, название реки – Охота впервые исходит из похода группы Андрея Горелого. Вот тому главное историческое подтверждение. «К апрелю 1642 года маленький отряд возвратился в Оймякон с ценными сведениями, доставленными в Якутск с одним из казаков. Горелый сообщал о реке Охоте, которая «пала в море» [3].

А чем был занят в это время Иван Москвитин и какие новости он мог передать в Якутск или в Москву?

«Весной 1641 г. экспедиция очередной раз преодолела перевал Джугджур и подошла к притоку речки Мая. Летом этого же года путешественники вернулись в Якутск» [4].

В 1642 году через речку Мая Москвитин выйдет на реку Улья, в устье которой будет построено зимовье. Иван Москвитин обследует 1200 км Ламского (Охотского) моря [4].

И только, «В 1646 г. Москвитина отправили в столицу на доклад самому царю. Так, впервые узнали об экспедиции к побережью Охотского моря» [4].

А теперь, давайте подумаем почему река названа Охотой? Группа казаков Горелого, спустившаяся с плато Джугджур в январе-феврале 1642 года в неизведанную реку, к радости своей, обнаружила массу «непуганного» пушного зверя. Казаки часто сами добывали пушнину, которую использовали как валюту при обмене на другие товары. В трудные годы, сами пополняли «ясака», т.к. от выполнения «плана» ясака в казну государеву им назначалось денежное довольствие. Поэтому, с большой долей вероятности, можно считать, что название реки ОХОТА принадлежит казакам группы Горелого.

Климатическая причина похода отряда Андрея Горелого из Оймякона к Ламскому (Охотскому) морю состоит в том, что в этот период (1640-1645 гг.) наступает вторая волна глобального похолодания климата [6]. Пушнина (мягкая рухлядь) является основным товаром торговли с Европой. Здесь кроется еще одна важная подсказка к названию реки ОХОТА – нужно было отстреливать пушного зверя, которого на Оймяконе за перевалом Джугджур видимо не водилось.

Описание первого Охотского (косого) острожка мы нашли на сайте Новосибирского государственного университета «Сибирская заимка», Русские остроги на крайнем Северо-Востоке Сибири во второй половине XVII – первой четверти XVIII века[5].

Мы постарались реконструировать макет первого Охотского (косого) острожка согласно описанию из заранее заготовленных ивовых побегов. Сборку конструкции произвели с помощью силиконового герметика. Постарались восстановить конструкцию крыши из пластей напополам расколотых стволов деревьев.




Фото 3. Сборка макета Охотского косоу острожка.



Фото 4. Макет Охотского косоу острожка.

Реконструкция исторического объекта позволила заглянуть в тяжелые и суровые исторические события, нелегкий быт и военизированную организацию жизни российских первопроходцев на Дальнем Востоке.

Заключение

1. Первенство названия реки Охота, по нашему мнению, принадлежит группе казаков Андрея Горелого, спустившихся с перевала Джугджур в долину этой реки.
2. Сложные природно-климатические ускорили выход первооткрывателей Дальнего Востока к Ламскому (Охотскому) морю.
3. Реконструкция первого Охотского (косога) острожка позволила представить тяжелые и суровые исторические события, заглянуть в нелегкий быт и военизированную организацию жизни российских первопроходцев.

Список литературы

1. «Баркулабовская летопись». Сборник переводов со старославянского. Ленинград. «Гидрометиздат» 1963 г.
2. Белов М. И., Овсяников О. В., Стариков В. Ф./«Мангазея. Мангазейский морской ход»./ Ленинград гидрометеоздат 1980. Стр. 108-127.
3. Демин Лев - Семен Дежнев <https://royallib.com/>
4. Москвитин Иван Юрьевич (1603-1671) - краткая биография и географические открытия путешественника
Источник: <https://nauka.club/biografii/moskvitin-ivan-yurevich.html>
5. Русские остроги на крайнем Северо-Востоке Сибири во второй половине XVII – первой четверти XVIII века. <http://zaimka.ru/zuev-aborigines-app2-3/# - XVII XVIII>
6. Э. Ле Руа Ладюри./«История климата с 1000 года»./Гидрометеоздат. 1971. – С. 270.