

Научно-исследовательская работа

Предмет: Краеведение

Тема работы: «Туризм Ставропольского края и Туристические возможности Изобильненского городского округа»

Выполнила:

Толстова Анастасия Анатольевна

учащаяся 7 «А» класса

МБОУ «СОШ №11» поселка Рыздвяного

ИГО СК

Руководитель:

Молодых Галина Ивановна

учитель математики

высшей квалификационной категории

МБОУ «СОШ №11» поселка Рыздвяного

ИГО СК

Оглавление

Введение	3
1. Материалы и методы исследования	6
2. Результаты исследования	6
2.1. Виды туризма в Ставропольском крае	6
2.1.1. Санаторно-оздоровительный туризм	6
2.1.2. Культурно-исторический туризм	7
2.1.3. Экологический и агротуризм	8
2.1.4. Охотничье-рыболовный туризм	9
2.1.5. Экстремально-спортивный туризм	9
2.1.6. Археологический туризм	10
2.2. Туристические маршруты по Изобильненскому городскому округу	11
2.2.1. «Каменный хаос»	12
2.2.2. Храм Святого Николая Чудотворца	13
2.2.3. «Московская крепость»	14
2.2.4. «Часовня Иоанна Предтечи»	14
2.2.5. Храм Рождества Пресвятой Богородицы	15
2.2.6. Река Егорлык	15
2.2.7. Социологические исследования	16
Заключение	17
Список литературы	18
Приложение 1-9	19-26

Введение

Ставропольский край - один из немногих регионов России, где понятие «туризм» окрашено не только настроением отдыха и путешествий, но и конкретными экономическими реалиями. Это целая отрасль экономики, со своей инфраструктурой, финансовыми показателями и собственной стратегией развития.

Ставрополье входит в тройку наиболее популярных туристических направлений в России. Такой результат озвучил Ростуризм, который подвел итоги первого этапа программы стимулирования доступных внутренних туристских поездок для жителей страны.

Безусловно, продвижение собственного турпродукта требует от региона колоссальных усилий, настойчивости и упорства в жесткой конкурентной борьбе. Край к этому готов. Свидетельством тому служит происходящий в последнее время интеграционный процесс субъектов туристического бизнеса. Образована Ассоциация развития туризма в Ставропольском крае, активно действует краевой Координационный совет по вопросам развития туризма. Разработан Туристический паспорт края и краевая целевая программа развития данной отрасли. В краевом бюджете есть отдельная статья расходов «Государственная поддержка туризма». Министерством экономического развития края осуществляется контроль за «чистотой» туристического бизнеса: его порядочностью и обязательностью по отношению к клиентам[3].

История Изобильненского городского округа очень богата. 20 миллионов лет назад, здесь плескалось древнее Верхнесарматское море. В нем обитали рыбы, киты-цететерии, тюлени, моллюски. И сегодня становится все более актуальным вопрос о рациональном использовании природного наследия. Изучая положительный опыт по сохранению объектов природы Ставропольского края, я пришла к мнению о необходимости создания туристического маршрута в нашем округе, включающего наиболее ценные и интересные места истории памятники, природы, культуры (Приложение 1).

Экскурсионный маршрут даст возможность не только глубже и лучше познакомиться с памятниками природы своей малой родины, но и поможет в воспитании действенного патриотизма.

Структура работы

Цель работы:

- изучить, что такое туризм, виды туризма и определить какие есть туристические возможности в Ставропольском крае и в Изобильненском городском округе.

Гипотеза:

- о развитии туризма на территории Изобильненского городского округа практически не говорят, но я считаю, в нашем округе есть чем привлечь туристов, только не все жители знают о достопримечательностях.

Задачи:

- изучить виды туризма в Ставропольском крае;
- познакомиться с объектами Изобильненского городского округа, которые могут входить в туристический маршрут;
- разработать экскурсионно-туристический маршрут по объектам Изобильненского городского округа;
- провести опрос среди учащихся МБОУ «СОШ №11» поселка Рыздвяного ИГО СК.

Для детального изучения этой темы были выбраны следующие методы исследования и подходы:

- научно-поисковые: проведение опроса и бесед с жителями;
- аналитические: анализ и синтез собранного материала;
- систематизирующие: систематизация полученных данных;

Актуальность проекта:

- в последнее время наблюдается растущий спрос на туристские услуги. Помимо этого, туризм позволяет совместить отдых с познанием жизни, быта, истории, культуры, традиций, обычаев своего и других народов;

способствует развитию мирных, дружественных отношений между отдельными территориями.

Научная новизна исследования состоит в выявлении отношения жителей к туристическому потенциалу округа и созданию туристических маршрутов.

По завершению работы я ожидаю получить следующие результаты:

- определить туристический потенциал округа;
- выяснить отношения опрашиваемых к развитию туризма в округе;
- представить маршруты путешествия;
- оформить результаты исследования в виде презентации.

1. Материалы и методы исследования

Исследовательская работа осуществлялась через изучение исторической краеведческой литературы, изучение исторических материалов, материалов Рыздвяненской библиотеки, интернет.

2. Результаты исследования

2.1. Виды туризма в Ставропольском крае

Ставропольский край богат разнообразными рекреационными ресурсами, прежде всего для лечебно-оздоровительного отдыха. Есть большие возможности и для активного отдыха — пешего, велосипедного туризма. Много интересных объектов для познавательного, культурно-исторического и даже этнического туризма. Трудно найти на всем Кавказе другие такие места для походов, экскурсий, занятий горнолыжным спортом, альпинизмом. Здесь много интересного, познавательного и для тех, кто увлекается ботаникой, археологией или историей, геологией или спелеологией.

Этот туристский потенциал и имеющиеся туристские ресурсы позволяют развивать на Ставрополье большинство существующих видов туризма, и в частности, наиболее перспективные из них: санаторно-оздоровительный, культурно-исторический, экологический и агротуризм, охотничье-рыболовный, экстремально-спортивный, археологический и прочие [8].

2.1.1. Санаторно-оздоровительный туризм

Самый мощный курортно-туристический комплекс Ставропольского края, один из самых известных в России - это, конечно же, Кавказские Минеральные Воды - жемчужина России, как ее по праву называют. Регион Кавказских Минеральных Вод (далее-КМВ) действительно на редкость щедро одарен природными богатствами. Живописный низкогорный ландшафт, обилие солнечных дней, чистый прозрачный воздух, наполненный ароматами горной субальпийской и степной растительности, мягкий здоровый климат, наконец, обилие разнообразных целебных минеральных вод создали ему широкую славу как в России, так и за рубежом. Сегодня КМВ располагают 40

разновидностями природных бальнеологических и питьевых лечебных, лечебно-столовых и столовых вод.

За долгие годы функционирования курортов КМВ здесь сформировались курортно-оздоровительные зоны со своим ландшафтно-климатическими и лечебными особенностями, своей группой минеральных вод. В Кисловодске профиль лечения заболеваний систем кровообращения, дыхания, нервной системы; в Ессентуках - болезней желудочно-кишечного тракта, печени и желчных путей, нарушений обмена веществ; в Пятигорске - болезней опорно-двигательного аппарата, нервной системы, кожных и гинекологических заболеваний; в Железноводске - болезней почек и мочевыводящих путей, органов пищеварения; в пос. Кумагорске - болезни сердечно-сосудистой и нервной систем, костно-мышечной системы и соединительной ткани, мочеполовых органов и болезней кожи; в Георгиевске - заболеваний нервной, сердечно-сосудистой, симпатико-адреналовой и гипофизарно-надпочечниковой систем. Практически во всех курортах применяется знаменитая грязь озера Тамбукан [9].

2.1.2. Культурно-исторический туризм

Ставропольский край имеет богатейший историко-культурный потенциал. На государственной охране в крае более 2000 памятников истории и культуры, из них 71 имеют статус федеральных, 6 городам придан статус исторических: Ставрополь, Буденновск, Железноводск, Кисловодск, Пятигорск. В исторических городах сохранились прекрасные архитектурные ансамбли, выполненные архитекторами Бернардацци, Шарлеманом, Шретером, Уптоном, Воскресенским, Кусковым. На Ставрополье есть два музея-заповедника федерального значения - Лермонтовский в Пятигорске и «Татарское городище» в Ставрополе. Оборонительные сооружения Азово-Моздокской оборонительной линии времен Кавказских войн сохранились в виде остатков крепостей, редутов, мощеных дорог в Ставрополе, Георгиевске, Константиногорской.

Города Ставропольского края, особенно КМВ и Ставрополь, хранят память об известных деятелях российской культуры, которые не только поправляли свое здоровье на курортах, но и оставили о пребывании здесь свои воспоминания. Богатое литературное и историческое наследие края является основой для развития познавательного туризма. Здесь черпали творческое вдохновение гении российской культуры: Александр Пушкин, Михаил Лермонтов, Лев Толстой. Для Федора Шаляпина, Антонины Неждановой, Леонида Собинова курорт был не только сценической площадкой - здесь золотые голоса России крепчали и совершенствовались под воздействием целебной силы минеральных источников и эталонной чистоты воздуха. Долгие годы в Кисловодске жил и творил известнейший художник-передвижник Николай Ярошенко, чьи живописные полотна почли за честь иметь Эрмитаж, Третьяковская галерея и многие известные музеи мира[9].

2.1.3. Экологический и агротуризм

Уникальные природные ресурсы Ставропольского края являются прекрасной основой, для предоставления услуг в сфере экологического туризма. На территории края расположено более 100 памятников природы, заповедников и заказников.

Экологический туризм должен в первую очередь обеспечивать край экологически высококультурной схемой переработки сельскохозяйственного сырья стать образцом для других районов края и всего Южного федерального округа. К инфраструктуре экологического туризма относятся молокоперерабатывающие предприятия, мясокомбинаты, овощепереработка, образцовые свиноводческие, овцеводческие, дойные фермы, фермы по откорму бычков, птицефабрики, образцовые поля виноградарства, овощеводства, выращивания элитных сортов кукурузы, рыбные пруды, мусороперерабатывающий комплекс заводов[4].

2.1.4. Охотничье-рыболовный туризм

Охотничьи угодья Ставрополя весьма обширны. Охотников порадуют трофеи из кабана, косули, ондатры, фазана и многих других представителей

местной фауны. По лицензиям в специализированных охотничьих хозяйствах разрешается в определенные сроки охота на водоплавающую дичь, волка, лисицу, куницу, хорька, зайца, суслика. В степных заказниках обитают дрофа, кабан, енотовидная собака, косуля, барсук, куница, шакал, лисица, заяц-русак. Наиболее известное охотничье хозяйство Апанасенковской районной общественной организации охотников и рыболовов. Проводится охота на пернатую дичь (серая утка, шилохвост, чирок, кряква, широконоска), водоплавающую дичь (утка, гусь), пушного зверя (заяц, лисица, ондатра и др.).

2.1.5. Экстремально-спортивный туризм

На Ставрополье экстремальный туризм представлен наземными, воздушными, горными и водными видами. Пересеченный рельеф региона дает великолепную возможность для занятия горным велосипедом, альпинизмом, скалолазанием, для полетов на парапланах и дельтапланах, для конных и пеших прогулок.

Основные районы экстремального туризма в регионе - Кавказские Минеральные Воды и город Ставрополь. Самыми крупными альпинистскими клубами являются «СКИФ» (Ставрополь) и «Эдельвейс» (Кисловодск); аэроклубы находятся в Ессентуках, Железноводске, Пятигорске, Минеральных Водах и Ставрополе; на базе туристических клубов располагаются центры по спелеотуризму, пейнтболу, скейтборду, горному велосипеду и рафтингу.

Местами проведения спортивных мероприятий и учебно-тренировочных занятий являются: спелеотуризм - учебно-тренировочные экспедиции осуществляются в пещеры «Каменные Сарай», «Воронья», «Южный Слон», «Стрижаментская». Соревнования по горному велосипеду проводятся в районе КМВ и в Ставрополе, также организуются велопрогулки по паркам городов-курортов КМВ, велопробеги к подножию Эльбруса и др. Парапланеризмом и дельтапланеризмом занимаются на склонах гор Юца и Машук (в регионе КМВ) и в окрестностях Ставрополя.

Покорить заоблачные высоты можно и на воздушном шаре. Изобретенный двести лет назад братьями Монгольфье, этот летательный

аппарат пользуется большой популярностью у людей, которые хотят испытать фантастические ощущения полета. Недаром фестиваль воздушных шаров в Железноводске с каждым годом привлекает новых и новых зрителей и участников[7].

2.1.6. Археологический туризм

Территория Ставропольского края была колыбелью многих народов и племен, населяющих ныне Северный Кавказ. Об этом свидетельствуют курганы, городища, могильники, древние храмы, встречающиеся повсеместно в горах, предгорьях, в Пятигорске, по долинам рек Кубани, Подкумка, Кумы, Калауса и их притоков. Верхнепалеолитические материалы обнаружены в гротах в окрестностях Кисловодска. На территории Ставрополья раскопаны яркие памятники майкопской (близ горы Бештау в 1976 году), катакомбной на берегу Чограйского водохранилища), кобанской (г. Ставрополь, с. Александровское, Пятигорье) культур. Поселения кобанской культуры известны достаточно широко, на территории края их выявлено до полусотни. Они располагались на высоких берегах рек и их малых притоков, например, поселение у сел Обильного и Новозаведенного (Георгиевский район), Березовское и Аlikоновское близ Кисловодска, имелись и мощные укрепления: Татарское и Грушевское городища в окрестностях краевого центра.

Начальный этап скифской истории на Ставрополье характеризует известный комплекс у с. Алексеевского. Много в крае и курганов скифской знати: у сел Александровского и Новозаведенного. В районе Кавказских Минеральных Вод выявлено много склеповых сооружений, которые соотносятся с подобными в некрополях эллинистических городов Крыма[9].

2.2. Туристические маршруты по Изобильненскому городскому округу

Изобильненский городской округ расположен в северо-западной части Ставропольского края. Удаленность от краевого центра – г. Ставрополя – 56 км. В округе 25 населенных пунктов, из них 22 – сельских.

Изобильненский городской округ – это не просто красивое, звучное имя.

По своему природному, промышленному и сельскохозяйственному потенциалу он является одним из самых благоприятных в Ставропольском крае и полностью оправдывает своё название[10].

Географические координаты Изобильненского округа лежат в пределах 45-й параллели, которую называют золотой серединой Земли. Результаты проведенного мною и Уполномоченным по правам ребенка МБОУ «СОШ № 11» поселка Рыздвяного ИГО СК социологического исследования (100 человек) среди учащихся, (Приложение 2) показали, что существует проблема – всем знакомы природные объекты Изобильненского городского округа, но историю их возникновения, историческую и экологическую значимость не знает большинство - 79 процентов. Только небольшая часть респондентов знакомы с историей и экологической значимостью отдельных природных объектов - 21 процент опрошенных.

Только - 8 процентов респондентов высказали равнодушие к достопримечательностям своего округа, большинство же опрошенных - 92 процента выразили свое желание познакомиться с природными объектами Изобильненского городского округа.

В связи с этим, было принято решение о разработке туристического маршрута по Изобильненскому городскому округу, который бы помог каждому познакомиться с историческим прошлым своей малой Родины.

Экскурсионно-туристический маршрут вошли 6 объектов:

1. «Каменный хаос».
2. Храм Святого Николая Чудотворца.
3. «Московская крепость».
4. «Часовня Иоанна Предтечи».
5. Храм Рождества Пресвятой Богородицы.
6. Река Егорлык.

Мы направляемся с поселка Рыздвяного в направлении села Подлужного, на границу округа.

С 1777 г. по приказу Екатерины II было начато строительство 10

крепостей Азово-Моздокской оборонительной линии для защиты южных рубежей России, начиная от крепости Святого Дмитрия (Ростов). Ставропольская крепость дала начало городу Ставрополю, Донская и Московская соответственно – селу Донскому и Московскому. С момента строительства крепостей началось массовое заселение здешних мест[7].

2 июня 1924 г. был образован Московский район с центром в селе Московском, куда входило и село Донское. В 1935 году район был переименован в Изобильненский район с центром в селе Изобильном, а село Донское вышло из состава нашего района и вошло в Труновский район. Но с 1963 по 1970 годы Труновский район входил в состав Изобильненского района, так что истории этих двух соседних районов тесно переплетены.

20 августа 1953 года был упразднён соседний Егорлыкский район. Его территория передана Изобильненскому району[1].

Описание объектов маршрута:

2.2.1. «Каменный хаос»

Село Подлужное располагается у подножья трёх гор: Прерванки, Лысой и Белой. В нескольких километрах от села располагается уникальный объект под названием «Каменный хаос». Дно балки поросло лесом. Здесь много родников, самый известный из них — «Золотой ключ». Из него берёт начало небольшая речушка, которая впадает в Ташлу. Эти живописные места производят неизгладимое впечатление. На возвышенности на протяжении километра на поверхность выходят отложения известняков-ракушечников, образованных древним Сарматским морем. В результате процессов выветривания образовались диковинные природные скульптуры.

Уступы в верхней части балки напоминают гигантские пчелиные соты. Ячейки, гроты, ниши, пещеры, беспорядочное скопление валунов образуют один из немногих уникальных каменных лабиринтов Ставропольской возвышенности. Толщу известняков пронизывают узкие извилистые лабиринты, пробраться по которым можно лишь ползком. Образовались они из-за просачивания поверхностных вод по относительно рыхлым породам.

Пещеры неглубокие, самая большая имеет длину несколько десятков метров. К тому же, их непрочные каменные своды легко обрушаются (Приложение 3) [9].

2.2.2. Храм Святого Николая Чудотворца

Московский храм - один из старейших храмов Изобильненского городского округа - храм села Московского. Он расположен в центре села, Строительство датируется 1839-1843 годами. Храм имеет 3 предела: центральный освящен в честь святителя Николая Мирлийских Чудотворца, левый посвящен Казанской иконе Божьей Матери, правый – великомученику исцелителю Пантелеймону.

Основными святынями считаются иконы Афонского письма: Иверская икона Пресвятой Богородицы (написана в 1883г в русском православном скиту апостола Андрея Первозванного на святой горе Афон), Пантелеймон Целитель, Млекопитательница, Живоносный источник, Феодосий Углический и другие. В храме находится частица мощей благоверных князей Петра и Февроньи Муромских. Особо почитается икона святителя Николая, которая побывала в пожаре и полностью обгорела. И вот уже на протяжении нескольких лет проявляются краски. Отчетливо стали видны лики Святителя и Предстоящих. Престольный праздник 19 декабря. (Приложение 4) [10].

2.2.3. «Московская крепость»

Крепость Московскую начали строить летом 1780 г. солдаты Горского егерского батальона и закончили 11 октября 1789 г. Через год ее заняли казаки есаула Найденова из Хоперского полка. Крепость была прямоугольной с выступами – редутами, перед ней был ров и двухметровая земляная насыпь у стен. Вдоль всей Азово-Моздокской линии начали появляться пикеты (сторожевые башни). Существовала огневая сигнальная система. За Ставрополем есть гора Недреманная (от слова не дремать, не спать). С этой горы и горы Стрижамент великолепно просматривалась местность, если видели приближение горцев, зажигали сигнальный костер, его видели на пикете в ст. Рождественской и так же предупреждали крепости Московскую и

Донскую. До сих пор в ст. Рождественской сохранилось название места Пикет. В 1832 г. вышел приказ об усилении Азово-Моздокской линии посредством обращения в сословие казаков жителей поселений при крепостях и пикетах. По этому приказу ряд сел был переведен в казачьи станицы: ст. Рождественская, ст. Новотроицкая, Каменнобродская, Староизобильная. 45 лет в крепости несли службу 633 казака, а когда границы России отодвинуть дальше на юг, Азово-Моздокская линия утратила свое значение, а содержание крепостей обходилось дорого, поэтому крепости были срыты, а казаки переведены в ст. Барсуковскую и Суворовскую (Приложение 5).

2.2.4. «Часовня Иоанна Предтечи»

Часовня воздвигнута по благословлению высокопреосвященнейшего Гedeона митрополита Ставропольского и Бакинского освящена в честь рождества честного славного пророка Предтечи и крестителя господня Иоанна летом 1997 года (Приложение 6).

2.2.5. Храм Рождества Пресвятой Богородицы

ст. Рождественская основана в 1798 г. На самой высокой точке ст. располагался сигнальная вышка - казачий пикет. Заселение станицы начиналось с пикета. Станица была окружена рвом и земляным валом для защиты от врагов. В 1800 г. в центре была построена деревянная церковь, ее освящение состоялось 21 сентября в праздник Рождества Пресвятой Богородицы. Это событие и дало название поселению. Церковь была для жителей не только духовным центром, но и крепостью. В случае набегов горцев, женщины, старики и дети запирались в церкви, а мужчины отражали нападение. Через 60 лет была сильная пыльная буря, и церковь, стоящая на возвышенности сильно пострадала, тогда ее перенесли в затишное место, где она находится по сей день, а на бывшем месте находится памятник погибшим воинам. Церковь достроили, освятили в 1875 г., в течение 140 лет в ней не прекращается служба. Выстроенные из дуба пять церковных глав и изящная колокольня видны издалека Храм в честь Рождества Пресвятой Богородицы в станице Рождественской - один из немногих сохранившихся памятников

деревянного зодчества, ставший культурным достоянием Ставропольского края (занесена в список исторических памятников Ставрополья) (Приложение 7).

2.2.6. Река Егорлык

Река Большой Егорлык является самой крупной рекой в Изобильненском городском округе. Ее истоки находятся на склонах г. Стрижамент, а впадает река в Пролетарское водохранилище. Протяженность 388 км. В районе много речек, которые являются притоками Егорлыка: Ташла, Татарка, Мутнянка.

В начале 50-х гг. велось строительство Правоегорлыкского канала. В 1951 г. построены Новотроицкое водохранилище и многочисленные водосборники, которые позволили более чем в 10 раз увеличить площадь орошаемых земель в районе.

Новотроицкое водохранилище – расположено в балке реки Большой Егорлык. Вода поступает по реке Большой Егорлык, излишки сбрасываются через плотину Новотроицкой ГЭС в реку Большой Егорлык и Правоегорлыкский канал (Приложение 8) [10].

2.2.7. Социологические исследования

При проведении, социологического опроса я увидела, что интерес к объектам Изобильненского городского округа в среде молодого поколения имеется. Из этого следует вывод:

- необходимо продолжить свою работу по изучению истории и экологического значения памятников, так как 92 процента опрошенных выражают желание подробнее познакомиться с ними.

Заключение

В результате проведённой мною исследовательской работы, я пришла к выводу о том, что моя гипотеза абсолютно подтвердилась. Потенциал для развития туризма в Изобильненском городском округе присутствует. Из-за того, что в СМИ и на сайтах мало информации об этом, жители действительно мало знают о достопримечательностях своего округа.

Ставропольский край обладает богатым туристическим потенциалом и туристическими ресурсами вследствие уникального географического положения и исторического прошлого данной территории.

Итогом работы по изучению туристического потенциала Ставропольского края стал разработанный экскурсионный маршрут по Изобильненскому городскому округу (Приложение 9), который можно применять не только при проведении экскурсий, но и на занятиях по краеведению, на классных часах, уроках истории. Изобильненский городской округ, как часть территории Ставропольского края, земля с богатой историей и уникальной природой, которая является природным наследием Изобильненцев.

Экскурсионно-туристический маршрут дает все возможности для развития личности, возможность глубже и лучше познакомиться с памятниками природы своего района, увидеть красоту и неповторимость уголков своей малой родины, что поможет в интеллектуально-воспитательном воздействии на личность.

Список используемых источников и литературы:

1. Богачков А.Е. История Изобильненского района, Ставропольская краевая типография, 1994 г.
2. Гаазов Василий. - Прогулки по Ставропольской возвышенности. Путеводитель.- Ставрополь: ООО Став-Пресс, 2003.- 168с.
3. Газета «Ставропольская правда» № 112 (27592)/ 21 октября 2020 г.
4. Ивановский В.А.- Занимательное краеведение. Учебное пособие для общеобразовательных учебных заведений Ставропольского края. - Ставрополь: РИО СФ МГОПУ, 2003. – 280с.
5. Константинов Ю.С. -Детско-юношеский туризм. Учебно-методическое пособие. – Москва: ФЦДЮТ и К, 2006 г. - 600 с.
6. Наш край: документы, материалы, 1917 – 1977г.г. - Ставрополь, 1983.
7. Рудницкий Р. Р. История возникновения и функционирования крепостей Азово-Моздокской линии (1777—1829 годы): Дисс. — Пятигорск, 2004.
8. Сенкевич Е. -Легенды Кавказа. - Минеральные воды: Издательство Кавказская здравница, 2012. - 56 с.
9. Трухачёв А. В.-Кавказские минеральные воды в вопросах и ответах.- Ставрополь: АГРУС, 2012. – 144 с.
10. Официальный сайт Изобильненского городского округа [Электронный ресурс]. Режим доступа: www.izobadmin.ru (Дата обращения 05.11.2020).
11. Туристический информационный центр Ставропольского края [Электронный ресурс]. Режим доступа: <http://stavtourism.ru/> (Дата обращения 04.11.2020).

Приложение 1.

Изобильненский городской округ Ставропольского края



Приложение 2.

Социологический опрос.

Диаграмма 1.

Знаете ли Вы природные объекты Изобильненского городского округа?

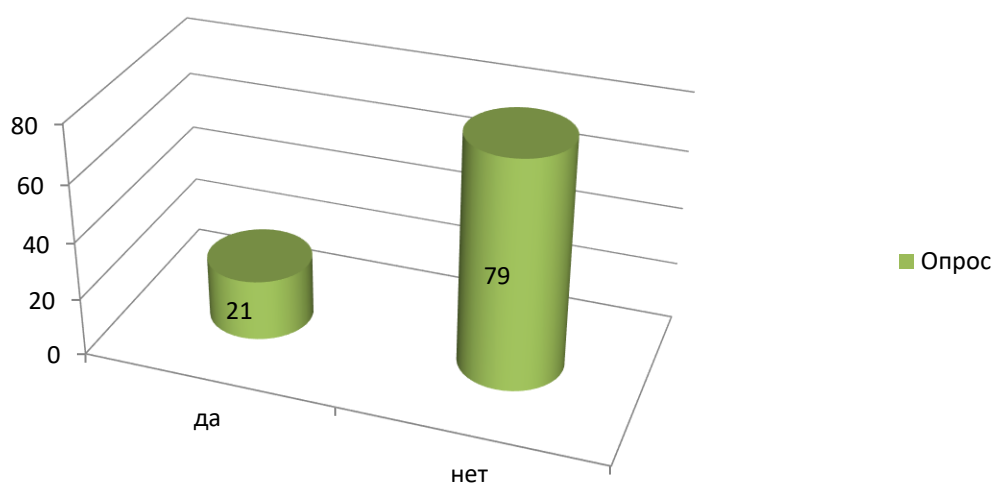
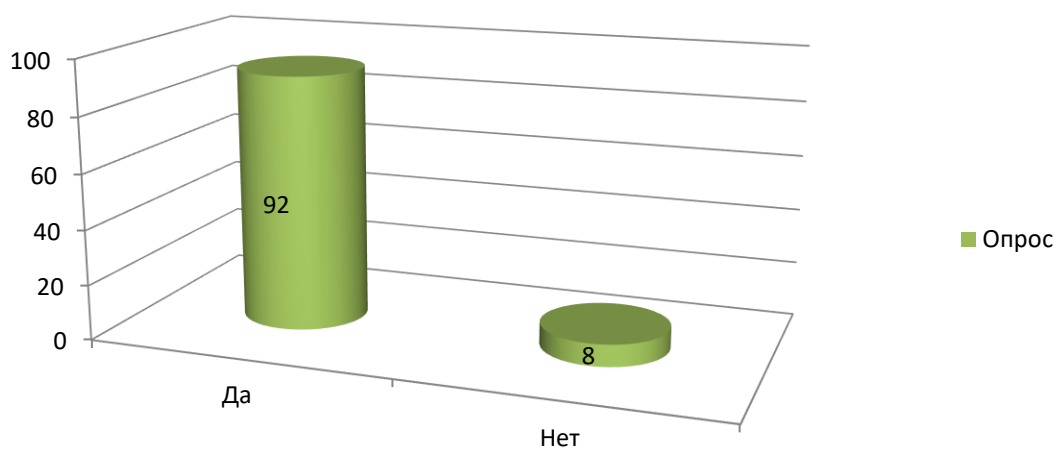


Диаграмма 2.

Поддерживаете ли Вы инициативу познакомиться с природными объектами Изобильненского городского округа?





«Каменный хаос»



Приложение 4.


«Храм Святого Николая Чудотворца в селе Московском»



Крепость Московская



Часовня Иоанна Предтечи



Храм Рождества Пресвятой Богородицы

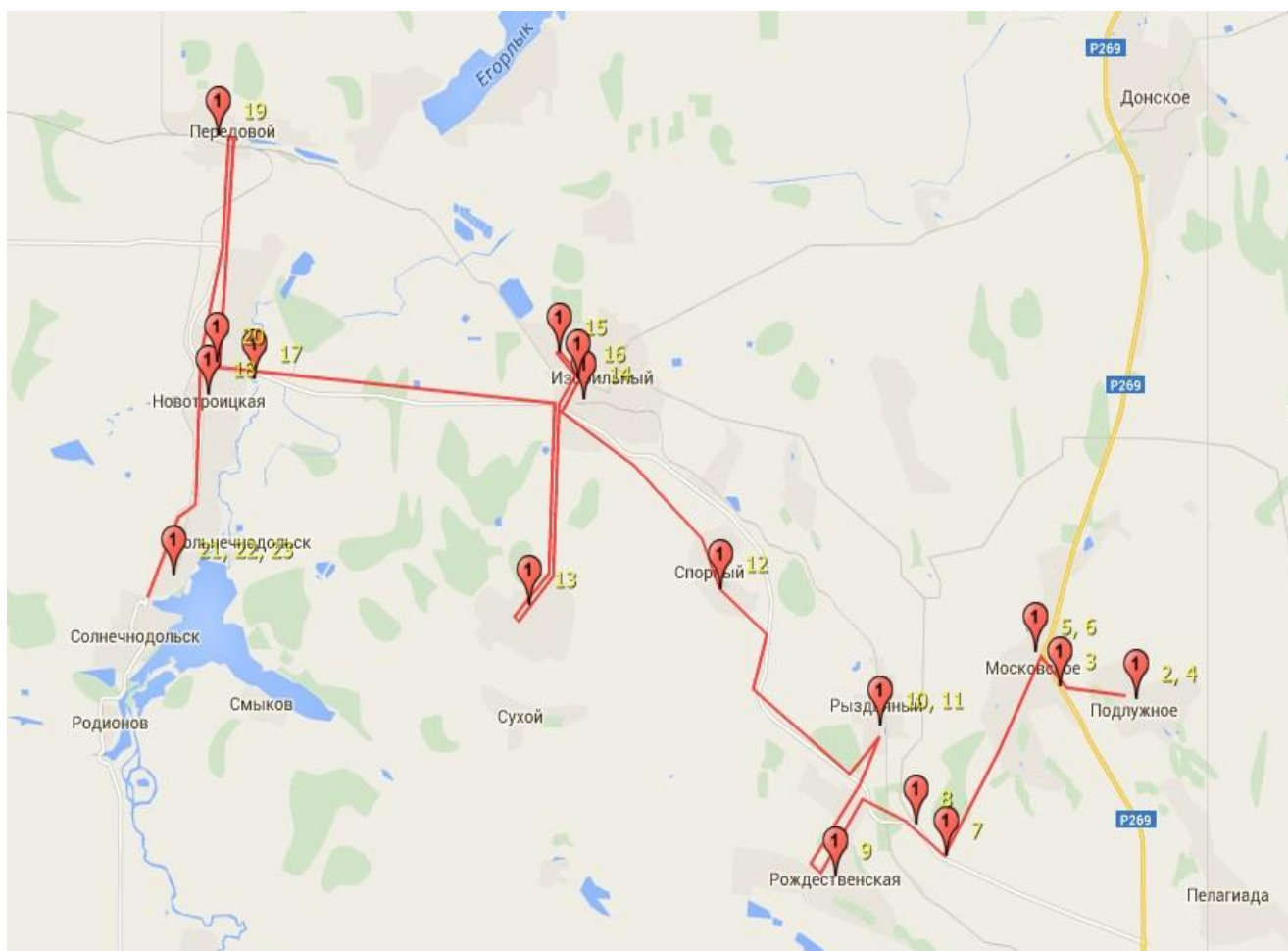


Река Егорлык



Приложение 9.

Экскурсионный маршрут по Изобильненскому городскому округу



Выполнила:

Толстова Анастасия Анатольевна
учащаяся 7 «А» класса
МБОУ «СОШ №11»
поселка Рыздвяного ИГО СК

Руководители:

Молодых Галина Ивановна
учитель математики высшей
квалификационной категории МБОУ
«СОШ №11» поселка Рыздвяного
ИГО СК